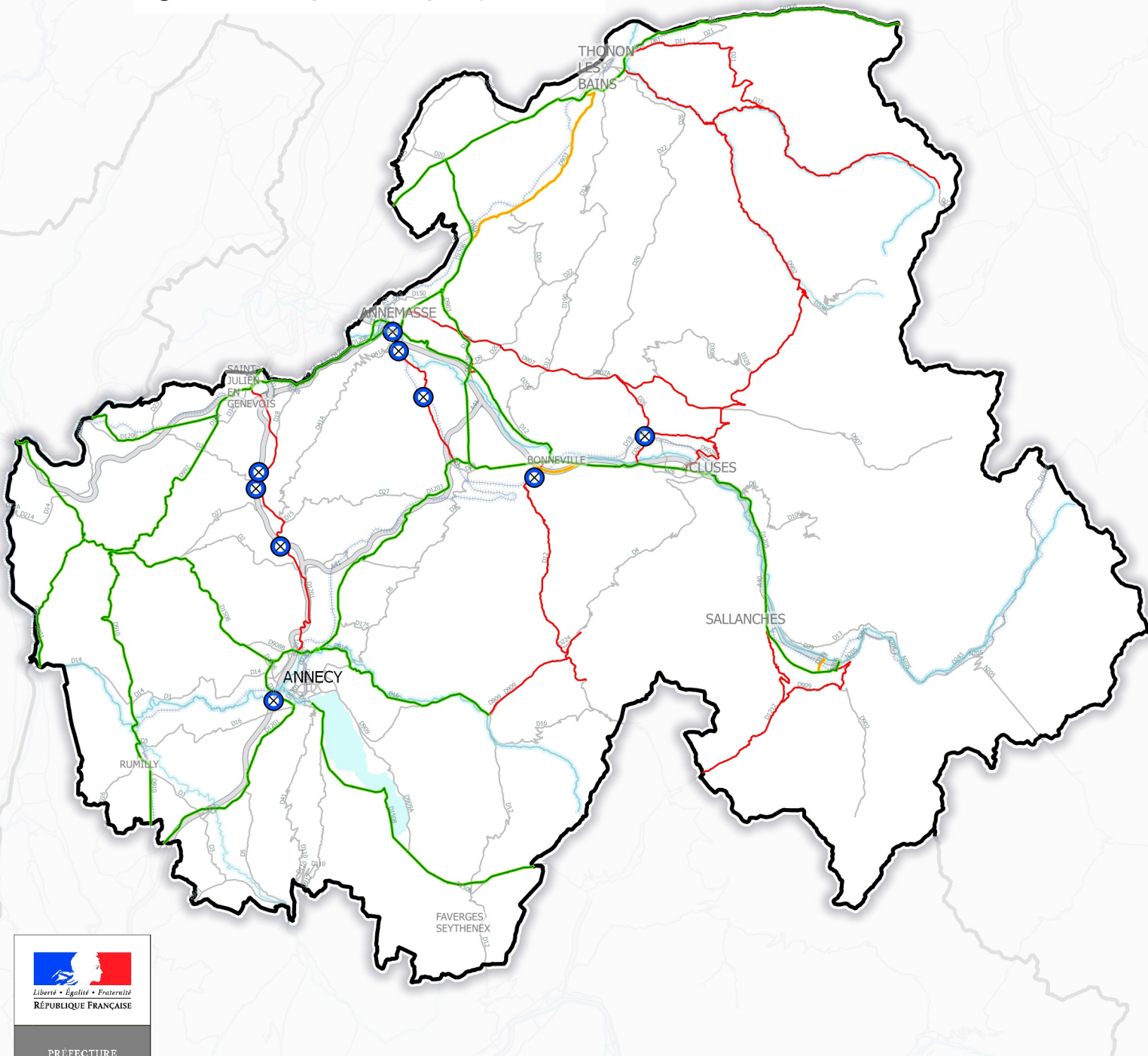


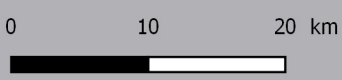
Réseaux "TE72", "TE94" et "TE120" ouverts aux transports exceptionnels dont le poids total roulant n'excède pas 72 tonnes, 94 tonnes et 120 tonnes, sous réserve du respect des prescriptions

- + — + — Voies routières du réseau "TE72"
- + — Voies routières du réseau "TE94"
- Voies routières du réseau "TE120"
- Voies routières de type autoroutier
- Voies routières d'importance régionale
- - - - Voies ferrées
- Rivières principales
- ⊗ Consultation du gestionnaire obligatoire pour tout convoi




 Liberté • Égalité • Fraternité
 RÉPUBLIQUE FRANÇAISE
 PRÉFECTURE
 DE LA HAUTE-SAVOIE

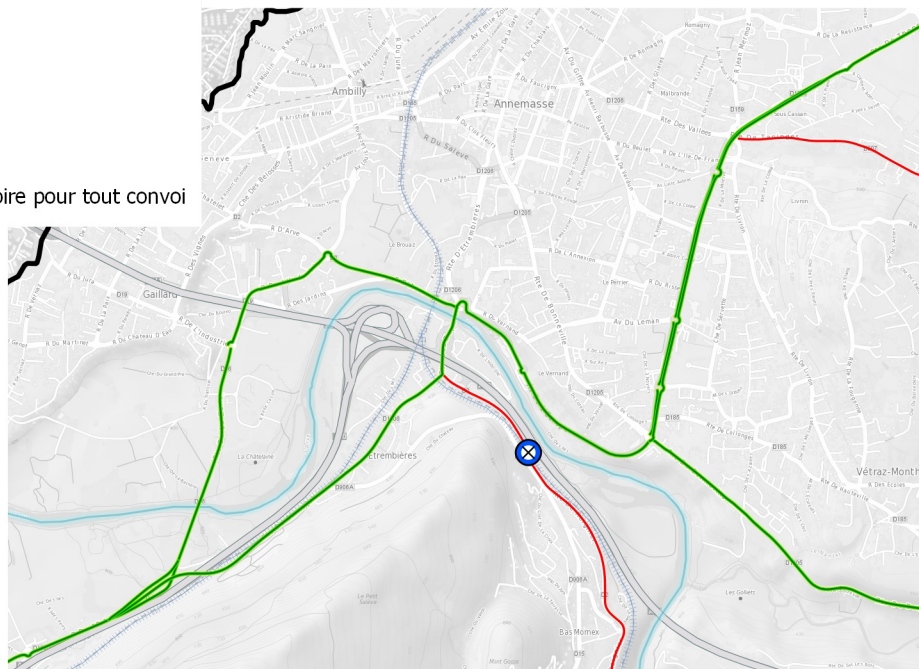
Source :
 IGN Protocole
 IGN/MEDDTL,
 DREAL Auvergne-Rhône-Alpes



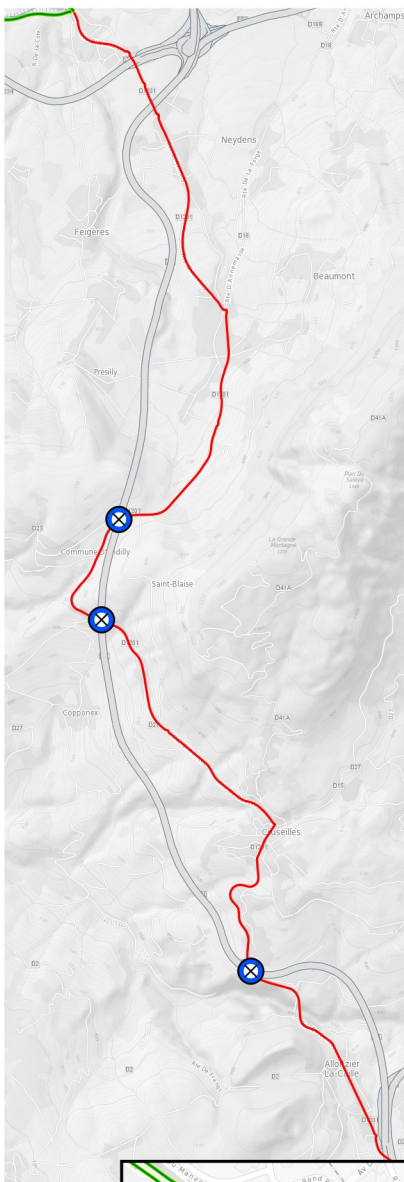
**Zooms sur les réseaux " TE72", "TE94" et "TE120"
ouverts aux transports exceptionnels dont le poids total roulant n'excède pas
72 tonnes, 94 tonnes et 120 tonnes, sous réserve du respect des prescriptions**

- + — + — Voies routières du réseau "TE72"
- + — Voies routières du réseau "TE94"
- Voies routières du réseau "TE120"
- Voies routières de type autoroutier
- Voies ferrées
- ⊗ Consultation du gestionnaire obligatoire pour tout convoi

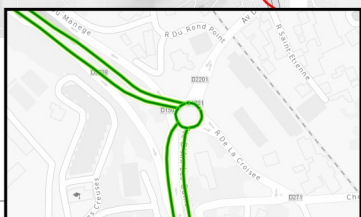
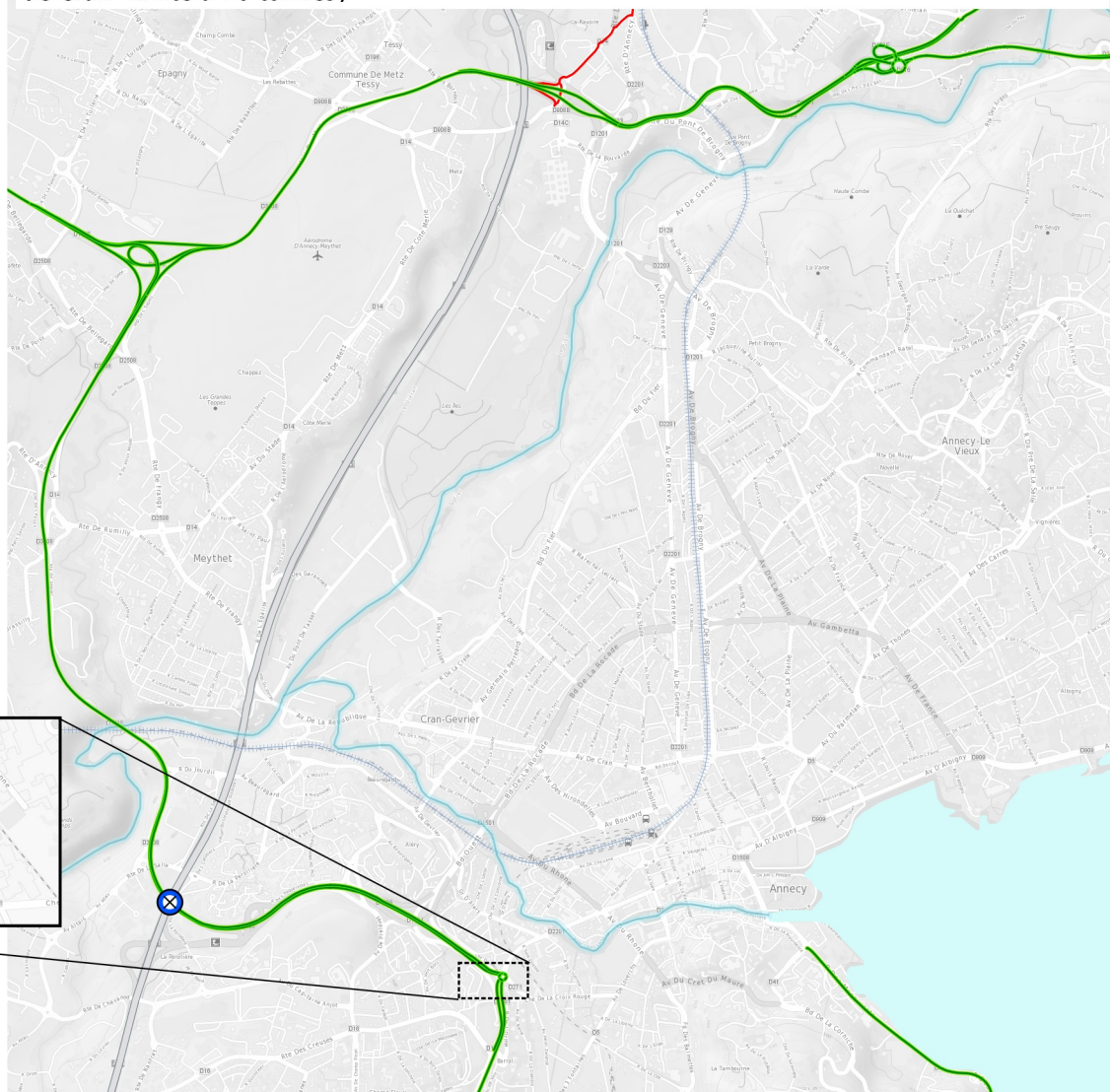
Zoom sur Annemasse et sur la consultation obligatoire du secteur (passage-à-niveau) :



Zoom sur les consultations obligatoires, au sud de Saint-Julien-en-Genevois (passages supérieurs sur l'A41) :

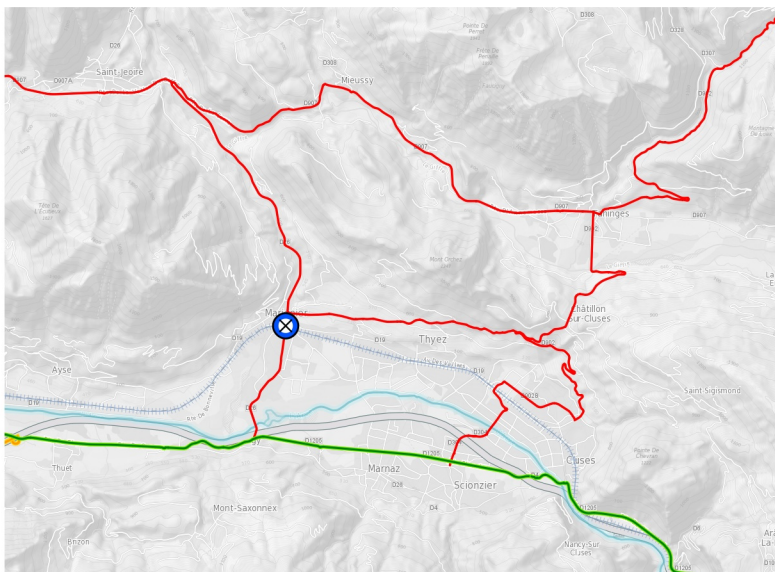


Zoom sur Annecy et sur la consultation obligatoire du secteur (passage supérieur sur l'A41), ainsi que sur le zoom complémentaire du rond-point de la Croisée (pont du "Saut de mouton" limité à 70 tonnes)

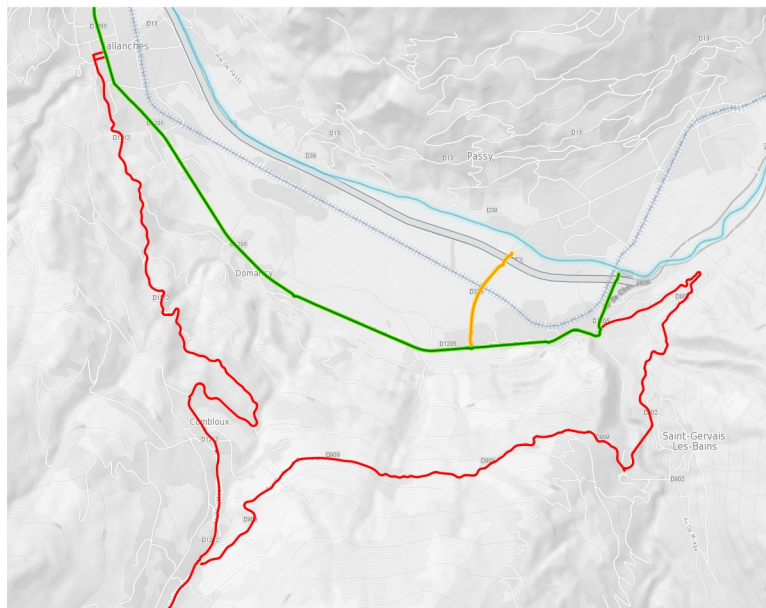


**Zooms sur les réseaux " TE72", "TE94" et "TE120"
ouverts aux transports exceptionnels dont le poids total roulant n'excède pas
72 tonnes, 94 tonnes et 120 tonnes, sous réserve du respect des prescriptions**

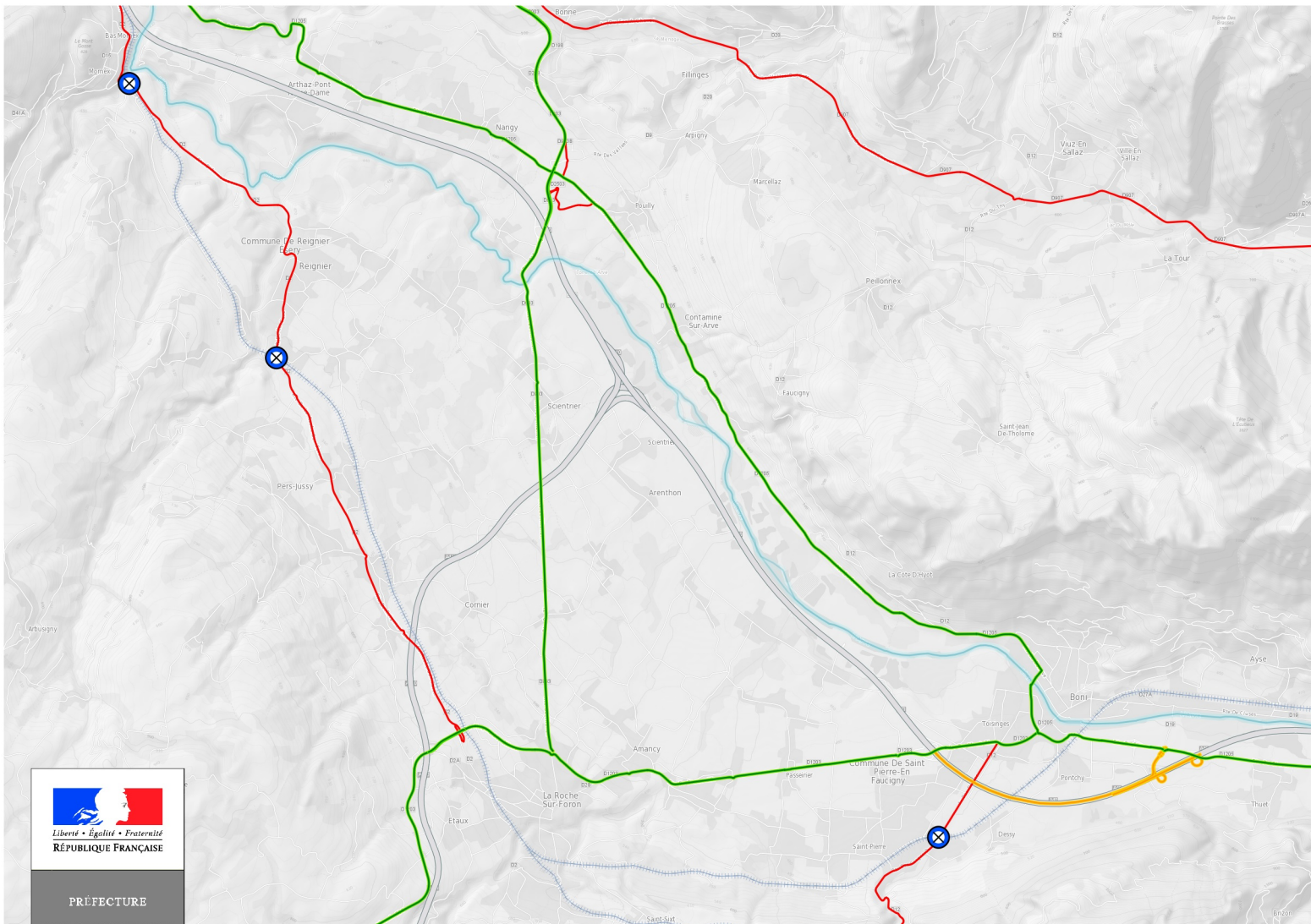
Zoom sur le secteur de Cluses et sur la consultation obligatoire à proximité (passage-à-niveau) :



Zoom sur le secteur de Sallanches :



Zoom sur la vallée de l'Arve et sur les consultations obligatoires du secteur (trois passages-à-niveau) :

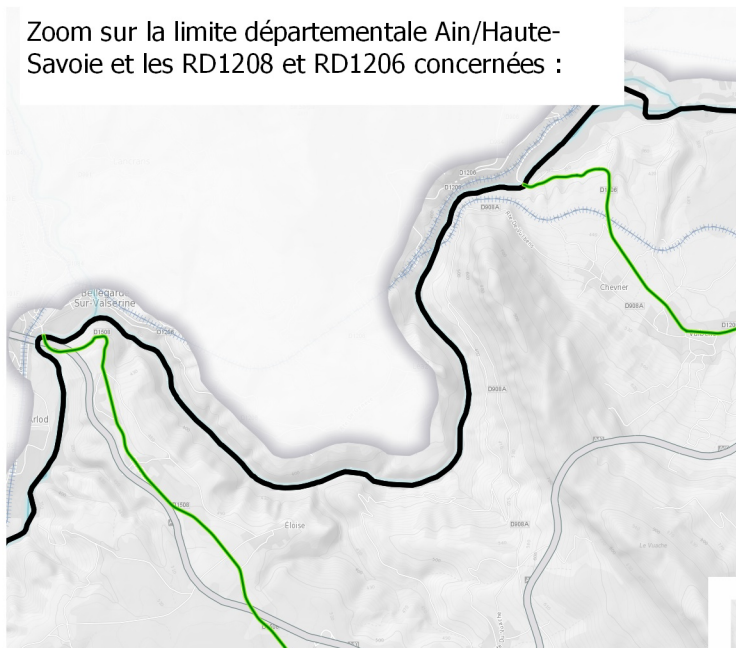


PRÉFECTURE
DE LA HAUTE-SOVIÈRE

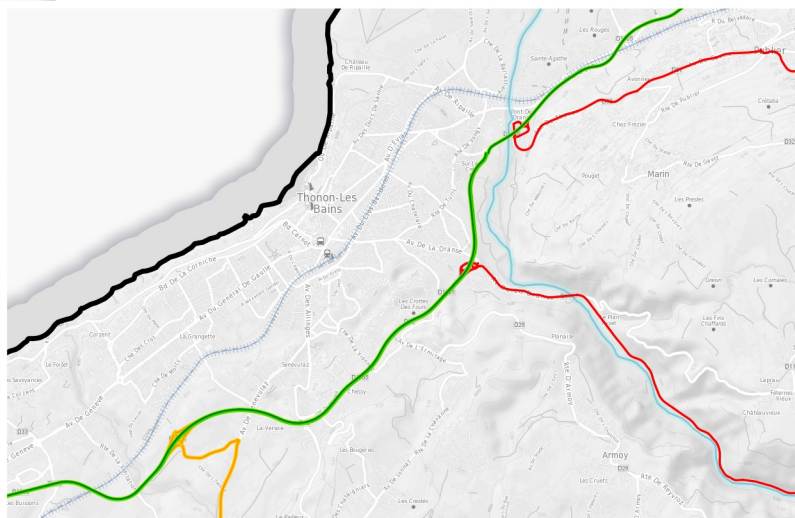
Source :
IGN Protocole
IGN/MEDDTL,
DREAL Auvergne-Rhône-Alpes

**Zooms sur les réseaux "TE72", "TE94" et "TE120"
ouverts aux transports exceptionnels dont le poids total roulant n'excède pas
72 tonnes, 94 tonnes et 120 tonnes, sous réserve du respect des prescriptions**

Zoom sur la limite départementale Ain/Haute-Savoie et les RD1208 et RD1206 concernées :



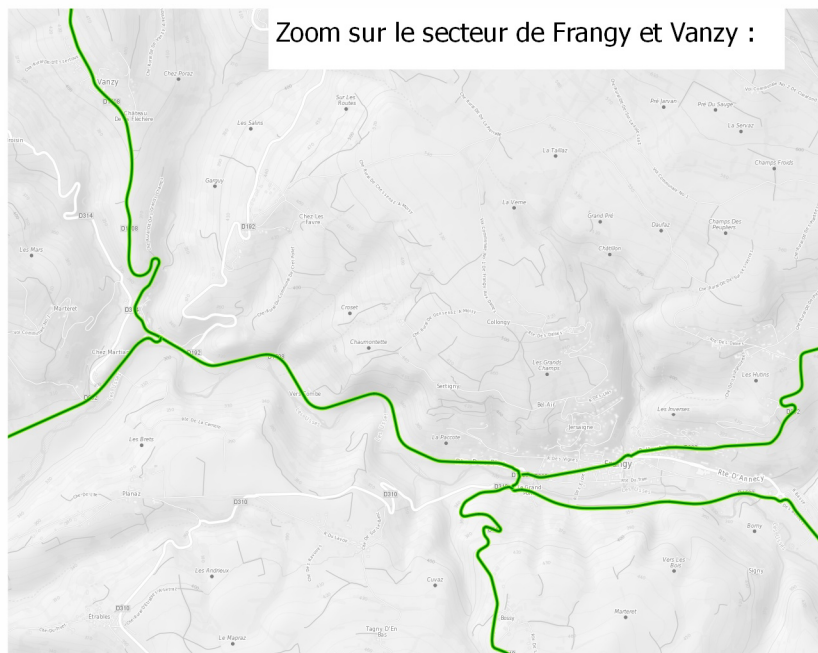
Zoom sur Thonon-les-Bains :



Zoom sur la limite départementale Savoie/Haute-Savoie et la RD991 concernée (ne traverse pas la rivière Le Fier) :



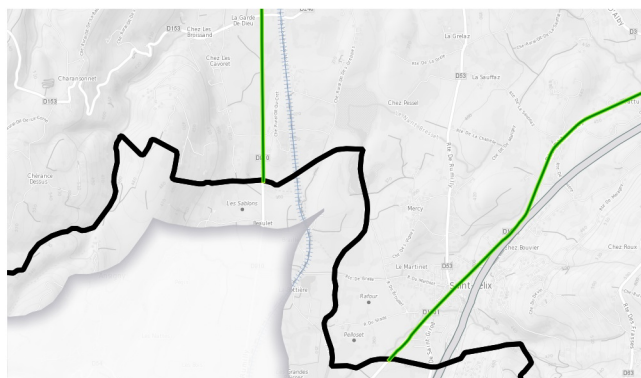
Zoom sur le secteur de Frangy et Vanzay :



Zoom sur la limite départementale Savoie/Haute-Savoie et les RD1508 et RD1212 concernées :



Zoom sur la limite départementale Savoie/Haute-Savoie et les RD910 et RD1201 concernées :



- + — + — Voies routières du réseau "TE72"
- + — Voies routières du réseau "TE94"
- Voies routières du réseau "TE120"
- Voies routières de type autoroutier
- Voies ferrées

Consultation du gestionnaire obligatoire pour tout convoi



PREFECTURE
DE LA HAUTE-SAVOIE

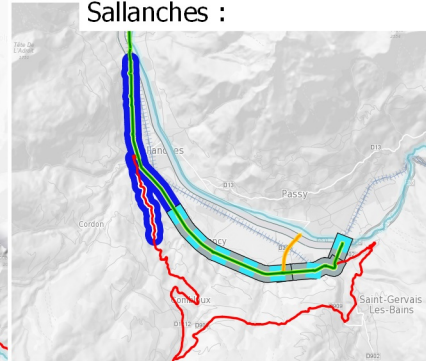
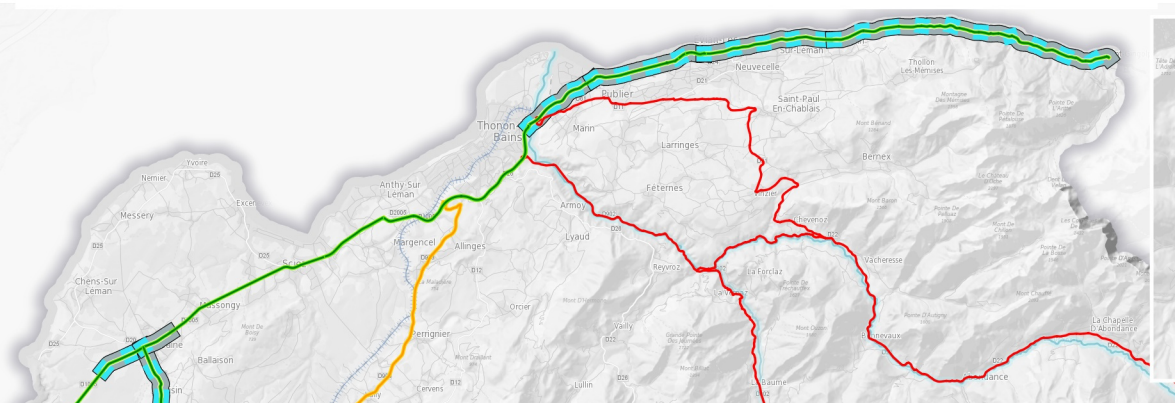
Source :
IGN Protocole
IGN/MEDDTL,
DREAL Auvergne-Rhône-Alpes

ANNEXE 1 E - ARRETE PREFECTORAL N°DREAL-RCTV-TE74-01/2018

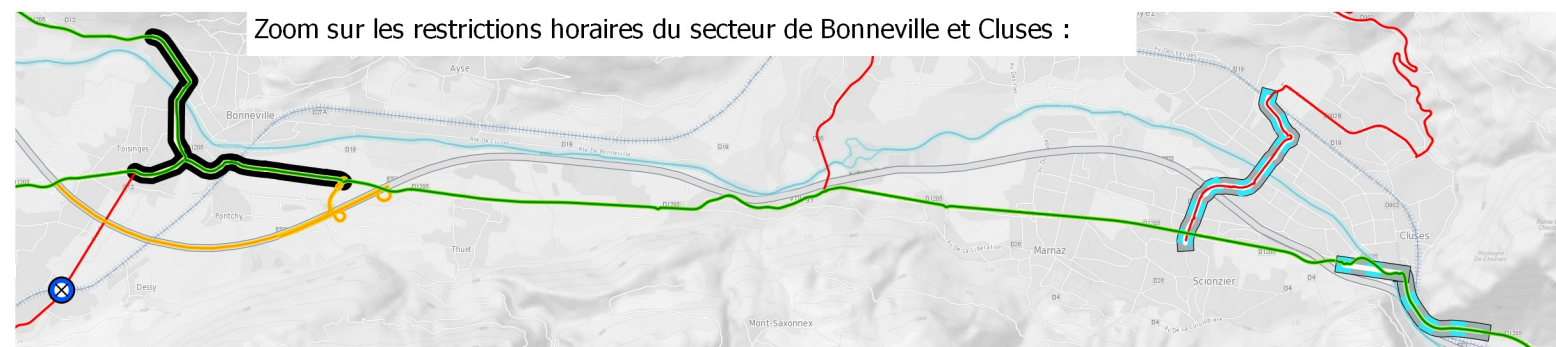
Zooms sur les restrictions d'horaires de circulation des réseaux "TE72", "TE94" et "TE120", réseaux ouverts aux transports exceptionnels dont le poids total roulant n'excède pas 72 tonnes, 94 tonnes et 120 tonnes, sous réserve du respect des prescriptions

Zoom sur les restrictions horaires du secteur de Douvaine, Thonon-les-Bains et Evian-les-Bains :

Zoom sur les restrictions horaires du secteur de Sallanches :

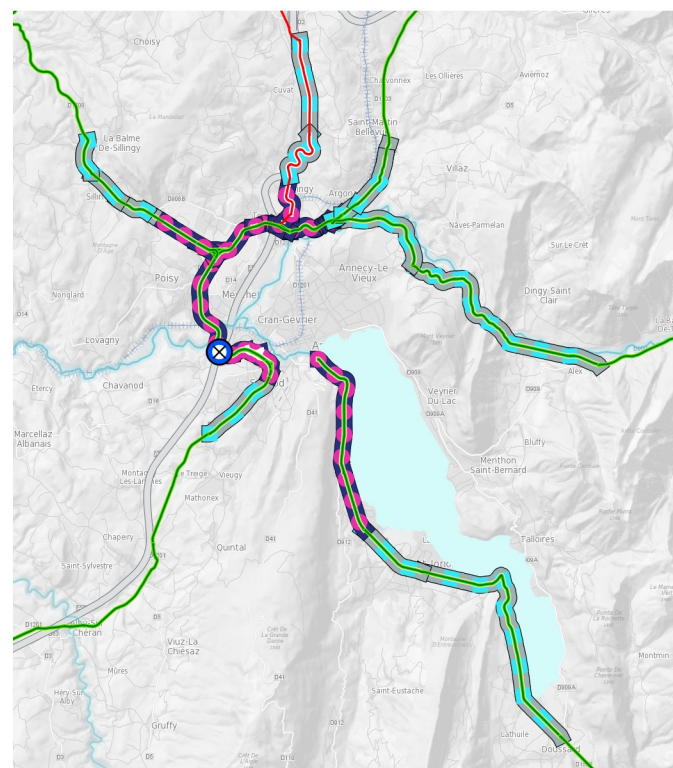
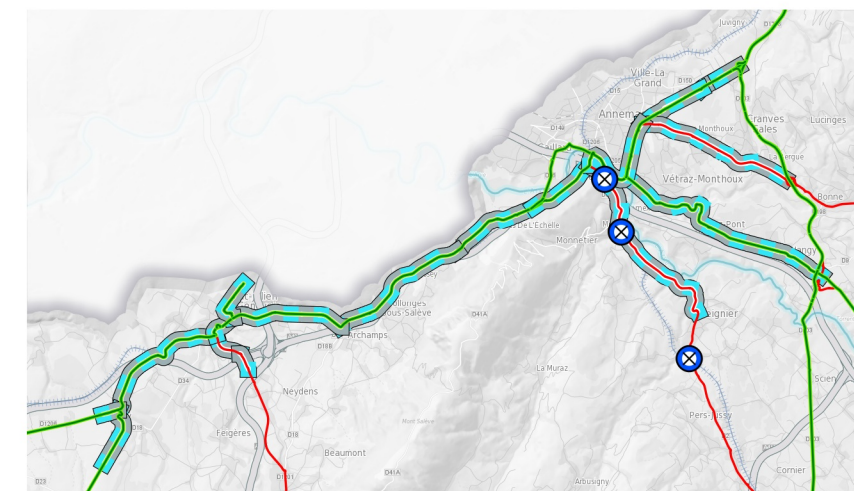


Zoom sur les restrictions horaires du secteur de Bonneville et Cluses :



Zoom sur les restrictions horaires du secteur d'Annemasse :

Zoom sur les restrictions horaires du secteur d'Annecy :



- + — + — Voies routières du réseau "TE72"
- + — Voies routières du réseau "TE94"
- Voies routières du réseau "TE120"
- Voies routières de type autoroutier
- ⋯ Voies ferrées
- ⊗ Consultation du gestionnaire obligatoire pour tout convoi

- Circulation interdite de 5h à 1h pour tout convoi
- Circulation interdite de 7h à 21h du lundi au vendredi, ainsi que du samedi 5h au lundi 7h, pour tout convoi
- Circulation interdite de 7h à 9h et de 16h à 19h pour les convois de largeur supérieure à 3m ou de longueur supérieure à 25m
- Circulation interdite de 7h à 9h, de 11h à 14h, et de 16h à 19h pour les convois de largeur supérieure à 3m ou longueur supérieure à 25m



Source :
IGN Protocole
IGN/MEDDTL,
DREAL Auvergne-Rhône-Alpes